

LE PROCESSUS DE

# GÉO-ENQUÊTE



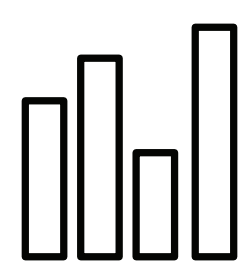
## DEMANDER

FORMULER UNE QUESTION DE GÉO-ENQUÊTE




## RECUEILLIR

ACQUÉRIR L'INFORMATION GÉOGRAPHIQUE




## VISUALISER

ORGANISER ET ANALYSER L'INFORMATION GÉOGRAPHIQUE



## CRÉER

DÉVELOPPER DES HISTOIRES DE GÉO-ENQUÊTE



## AGIR

PARTAGER DES HISTOIRES DE GÉO-ENQUÊTE